

# OSAKA 光の首都 大阪 map




大阪府 大阪市  
光のまちづくり企画推進委員会



撮影者:門林寛次  
タイトル:大阪城 夕景  
撮影場所:大阪城  
地域:大阪市



- 1 中之島公園と八軒家浜
- 2 大阪城天守閣と夜桜
- 3 道頓堀界限
- 4 法善寺
- 5 J R大阪駅
- 6 通天閣と新世界
- 7 北新地
- 8 天神祭
- 9 御堂筋イルミネーション



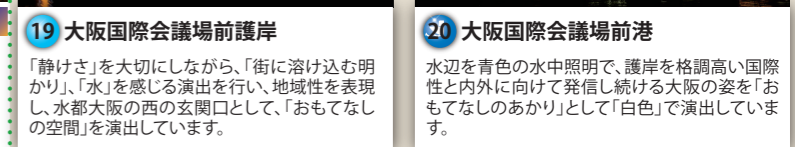
**1 錦橋**  
ギャラリーを橋上に有する元可動環です。石造りの美しい橋梁側面を、水をイメージした青のライトが上品に照らしています。

**2 中之島ガーデンブリッジ**  
中之島歩行者専用道と堂島公園を結ぶ歩行者専用橋です。シャープな桁のラインを活かしたライティングにより、都心の日常をスマートに演出しています。




**17 大阪中央卸売市場前港**  
水辺を青色の水中照明で、護岸を過去から未来に向かってとめどなく流れ続ける大阪のさまざまな活力「エネルギーのあかり」として「赤い色」で演出しています。

**18 堂島大橋**  
「中之島の西ゲート」としてその優美な鉄骨そのものをライティング。夕刻よりゆっくりと光の色が変化します。  
**裏面必見**



**19 大阪国際会議場前護岸**  
「静けさ」を大切にしながら、「街に溶け込む明かり」、「水」を感じる演出を行い、地域性を表現し、水都大阪の西の玄関口として、「おもてなしの空間」を演出しています。

**20 大阪国際会議場前港**  
水辺を青色の水中照明で、護岸を格調高い国際性と内外に向けて発信し続ける大阪の姿を「おもてなしのあかり」として「白色」で演出しています。



**22 ほたるまち前護岸**  
大阪の「現在」と地域の「歴史」を感じる演出を行い、「水」「歴史」「現在」を感じさせ、変化する明りにより演出しています。

**23 福島橋 (ほたるまち港)**  
水辺を青色の水中照明に加え、川の流れに「ほたるのあかり」を「エメラルドグリーン」で表現し、ほたるのように点滅します。

光の首都・大阪エリアマップ

凡例


- 船着場 川の駅
- 橋・河川施設
- 近代建築・歴史文化施設
- 水辺空間
- ランドマーク・街並み
- 船着場(ライトアップ実施)
- 写真スポット

0m 200m 500m  
徒歩 約7分

## ■インフォメーション

- 財団法人大阪観光コンベンション協会  
TEL 06(6282)5900 <http://www.osaka-info.jp/>
- 大阪市ビジターズインフォメーションセンター  
梅田:TEL 06(6345)2189 なんば:TEL 06(6631)9100  
天王寺:TEL 06(6774)3077 新大阪:TEL 06(6305)3311

- 都市魅力創造局 TEL 06(6941)0351 (代表)
- 都市整備部 河川室 TEL 06(6941)0351 (代表)
- 西大阪治水事務所 TEL 06(6541)7771 (代表)
- ゆとりとみどり振興局 TEL 06(6469)5123
- 建設局道路部橋梁課 TEL 06(6615)6818



大阪では現在、「光の首都 大阪」のシンボルである中之島を中心に光のまちづくりを進めており、大阪の資源を照らす色とりどりのライトアップなどが実施されています。

天神祭錦絵の花火を見ても、古来より大阪では「楽しむ光」が存在していたことを感じ取ることができます。

浪速天満祭 歌川貞秀画 (資料提供:大阪府立中之島図書館)



～美しい大阪の光を、色々な角度で眺めてみませんか～

## 光を10倍楽しむ方法 光の視点場

- ◆中之島周辺の常設ライトアップは、毎日、日没から22時まで点灯しています。
- ◆さらに四季折々に光のイベントが開催され、いつ訪れても魅力ある大阪を感じ、見方を変えることによって、新たな発見や楽しみ方を知ることができます。

**展望**  
広がりのある、ダイナミックな光を楽しむことができます。

**橋・川**  
川に映り込む光は、更にその美しさを醸し出します。

**季節**  
桜、新緑、黄葉といった自然の変化などを感じるができます。

**船**  
船からは、迫力のある光などを楽しむことができます。



発行 平成24年3月  
大阪府 大阪市  
光のまちづくり企画推進委員会 <http://www.osaka-hikari.com/>